PR6 PCT

Rota dos Moinhos

Pontos de interesse / Points of interest

1 ► Igreja Matriz / Main Church — **2** ► Capela de Sto. António / Sto. António Chapel
3 ► Capela S. Tiago de Brilhe (variante) / S. Tiago de Brilhe Chapel (variant)
4 ► Ponte sobre a ribeira do Carapito / Bridge over the Carapito creek — **5** ► Galeria ripícola do Carapito / Carapito riparian gallery
6 ► Aldeia e azenhas do Carapito / Carapito village and watermills — **7** ► Antiga Capela Pina Cabral / Pina Cabral Old Chapel

VISEUDÃO LAFÕES
APAIXONE-SE

Início / Starting point
Vila Cova do Covelo
Igreja Matriz / Main Church
GPS: 40°39'59.38"**N**; 7°36'18.05"**W**

Distância / Distance
7,41 km
PR6-1 PCT: 3,76 km

Duração / Duration
2h45
PR6-1 PCT: 1h00

Tipo de percurso / Type of path
Circular

Desnível Acumulado / Cumulative Gap
↗ +230 m
PR6-1 PCT: ↗ +202 m ↘ -15 m



Pequeno açude na ribeira do Carapito / Small weir in Carapito creek

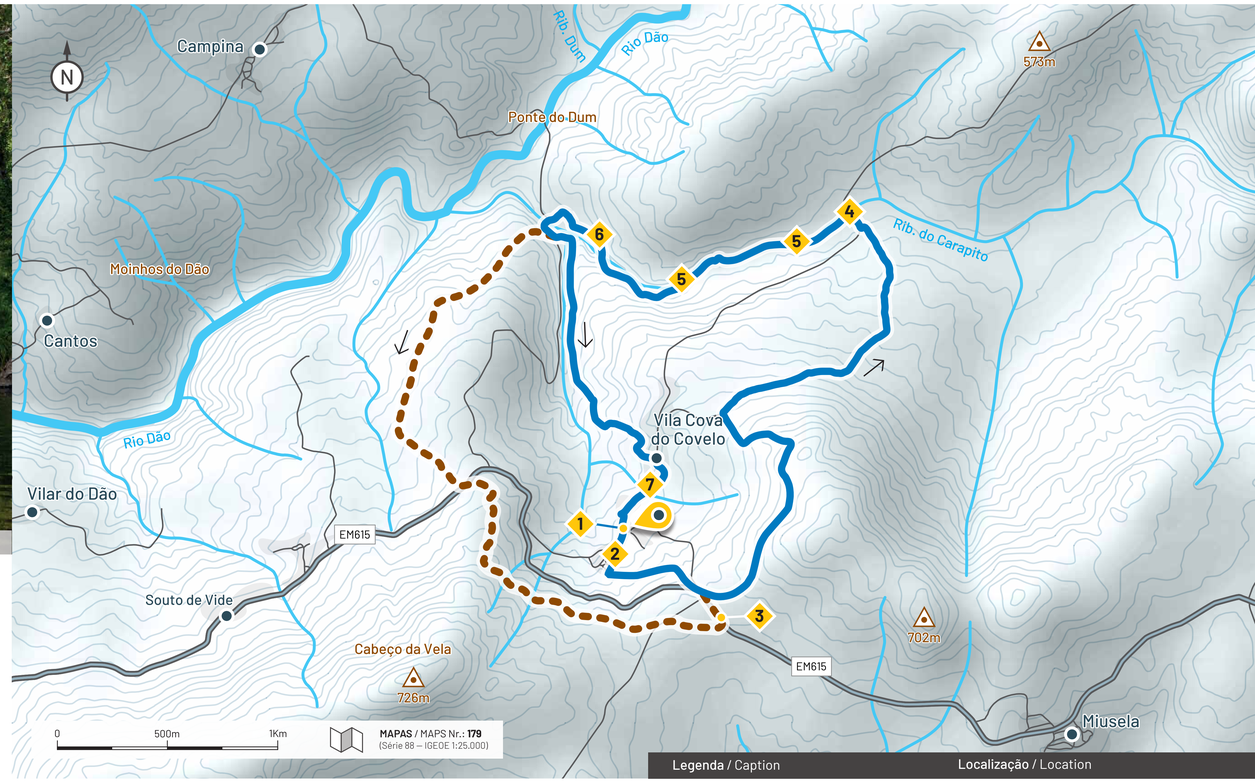

Pelas águas de tempos idos

Este é um percurso que nos obriga a refletir sobre o tempo e as suas inescapáveis lições. Em cada troço parece querer levar-nos a descobrir fragmentos dispersos do que já foi e do que hoje é, seja em termos naturais, como patrimoniais e sociais. As riquezas arquitetónicas e até mesmo urbanísticas do labirinto granítico que é Vila Cova do Covelo, uma povoação que parece imensamente maior do que efetivamente é, não poderiam contrastar mais com a imagem selvagem da abandonada e em ruínas aldeia de Carapito. Um lugar onde a imaginação se liberta e uma nostalgia desconhecida nos envolve.

Dos campos de cultivo familiares às vinhas, algumas cuidadas, outras à mercê natural dos fenómenos; das hortas e das árvores de fruto que brindam os caminheiros às matas de pinho, carvalho e castanheiro; dos antigos e cénicos muros de granito à espantosa galeria ripícola do Carapito, este é um percurso que atravessa o tempo.

Following the waters of bygone times

This is a route which compels meditation about time and its unavoidable lessons. Each one of its sections seems to prompt the discovery of scattered fragments of what it was and what it is today, in what regards natural, patrimonial and social aspects. The architectonic and even urbanistic richness of the granitic maze featuring Vila Cova do Covelo, a village which appears far larger than it really is, presents a dramatic contrast to the fierce image of Carapito - an abandoned and ruined village. A place where imagination runs free and an unknown nostalgia surrounds us.

From family farms to vineyards - some well cared, others exposed to natural phenomena; from the vegetable gardens and fruit trees which greet the walkers to the pine, oak and chestnut tree woods; from the old and impressive granite walls to the amazing Carapito riparian gallery, this is a route which travels across time.

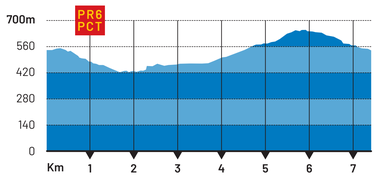

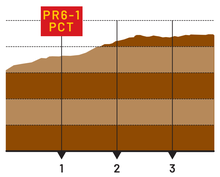

PR6 PCT — PR6-1 PCT

Estrada asfaltada / Paved road

Você está aqui / You are here

Marco geodésico / Geodesic landmark (726m)

Sentido aconselhado do percurso / Advised direction of the path

► Descrição do percurso

É no largo da Igreja de Nª Srª da Esperança que tem início a descoberta de Vila Cova do Covelo e das suas imediações rurais e naturais. A aldeia está implantada num anfiteatro natural, pelo que após passar pelo seu centro se inicia ligeira subida até atingir a EM1429, lugar onde pode optar pela variante PR6.1 PCT, lembrando que este troço com cerca de 4 km não o leva ao ex-libris deste percurso, as maravilhas da ribeira do Carapito.

Daqui, o caminho desenvolve-se no topo da encosta onde se implanta a povoação, permitindo vastas panorâmicas para as baixas serranias envolventes. Cruza campos de cultivo, vinhas, pequenas matas e quase sempre circula entre muros de granito até começar a descer em direção ao leito do Carapito, o qual atravessa por ponte rodoviária.

Ao longo do curso de água, rico em biodiversidade, atravessam-se áreas de águas calmas, áreas de açudes sucessivos e, já nas proximidades das ruínas de Carapito, uma área de fortes rápidos que rasgam enormes blocos graníticos. Depois de atravessar a aldeia, cruza de novo a ribeira e parte, sempre a subir, rumo ao centro de Vila Cova do Covelo.

► Description of the route

The discovery of Vila Cova do Covelo and its rural and natural surroundings begins in the front yard of Nª Srª da Esperança Church. The village is settled in a natural amphitheater where, once leaving its centre, a slight ascent is iniciated till reaching EM1429, where you can choose to take the variant PR6.1PCT, bearing in mind that this 4 km path will not bring you to the trail ex-libris, the splendours of Carapito creek.

From here the trail develops over the slope roof where the village is situated, enabling far-reaching views over the low surrounding mountain ranges. It crosses farmlands, vineyards and small woods, almost always between granite walls till descending towards the Carapito streambed, which is crossed by a road bridge.

Along the biodiversity rich waterstream are crossed areas of calm waters, areas of successive weirs and already in the vicinity of Carapito ruins, an area of strong streams which tear huge granite rocks. After passing through the village, it crosses again the creek and leaves, always upwards, towards the center of Vila Cova do Covelo.

Ribeira do Carapito

Cerca de 2 km deste percurso trilham por caminhos no leito deste curso de água que surpreende pela diversidade ao nível da flora – com troços espetaculares de galeria ripícola – e da fauna, em especial da avifauna. Caminhe com os ouvidos em alerta e talvez se depare com o cantar ou mesmo um raríssimo vislumbre das cores do Papa-figos (*Oriolus oriolus*).

Carapito Creek

Around 2 km of this route follow this riverbed which surprises us by flora diversity - with amazing sections of riparian gallery - and of fauna, in particular the avifauna. You are advised to keep your years open and perhaps you may be surprised by the sound of a bird singing or even by a rare glimpse of the Golden Oriole (*Oriolus oriolus*) colours.

Nível de dificuldade / Grading

FÁCIL / EASY

O grau de dificuldade é representado segundo **4** itens diferentes, sendo cada um deles avaliado numa escala de **1** a **5** (do mais fácil ao mais difícil)

The difficulty level is represented by **4** different symbols each of which ranges from **1** (the easiest) to **5** (the most difficult)

adversidade do meio / environmental adversity	orientação / orientation	tipo de piso / type of ground	esforço físico / physical effort
1	2	2	3

Época aconselhada / Recommended season

O percurso pode ser efetuado em qualquer época do ano, tendo os seus utilizadores que tomar algumas precauções face às elevadas temperaturas que se podem fazer sentir durante o verão. Durante os períodos de maior precipitação recomenda-se algum cuidado na travessia de alguns troços alagadiços e das passagens sobre a ribeira do Carapito.

The tour can take place in every season; however, participants are advised to take some precautions regarding high temperatures which may occur in summer. During periods of heavy rainfall, care must be taken when crossing some marshy sections and some passages over the Carapito creek.

PROMOTOR
COMUNIDADE INTERMUNICIPAL VISEU DÃO LAFÕES
Penalva do Castelo Câmara Municipal

PARCERIA
Turismo Centro Portugal — Um país dentro do País

CO-FINANCIAMENTO
CENTRO 2020 — PORTUGAL 2020 — UNIÃO EUROPEIA Fundo Europeu de Desenvolvimento Regional

PERCURSO REGISTADO E HOMOLOGADO
FEDERAÇÃO DE CAMPISMO E MONTANHISMO DE PORTUGAL

CONTEÚDOS / DESIGN GRÁFICO
foge comigo! guias de aventura

Onde comer / Where to eat

Onde ficar / Where to stay

Contactos úteis / Useful contacts

Penalva do Castelo
Centro de Saúde / Healthcare Centre: (+351) 232 640 060
GNR / Police: (+351) 232 640 070
Bombeiros / Fire Brigade: (+351) 232 641 444
Informação Turística / Tourist Information: (+351) 232 640 020
www.cm-penalvadocastelo.pt

Comunidade Intermunicipal Viseu Dão Lafões
www.cimvdl.pt

SOS: 112

Código de conduta e medidas de auto-segurança / Walking code

Siga o trilho traçado; Respeite a Natureza, as pessoas e a propriedade privada; Leve mapa ou dispositivo GPS com traçado do percurso a realizar; Leve companhia; Informe alguém sobre a realização do percurso; Tenha presente as condições meteorológicas e avisos da Proteção Civil.

Follow the predetermined trail: Respect nature, people and private property; Take a map or GPS device with the track of the route you will take; Bring company along; Inform someone about the route you will take; Keep in mind the weather conditions and Civil Protection warnings.

Sinalética / Path signage

® FCMP

Percurso pedestre PR / Short distance walking path

Caminho certo / Right way — Caminho errado / Wrong way — Virar à esquerda / Turn left — Virar à direita / Turn right

Coincidência temporária de PR e GR
Concurrence of GR and PR path