




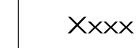

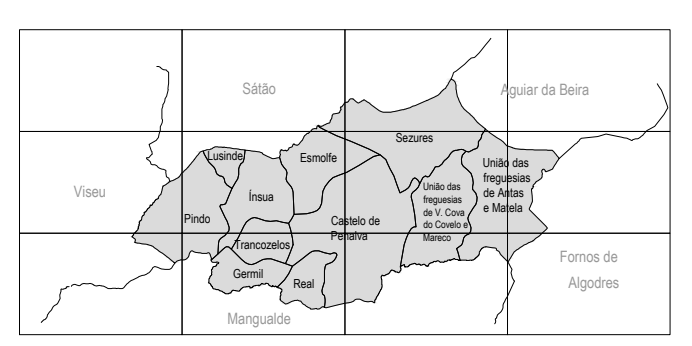
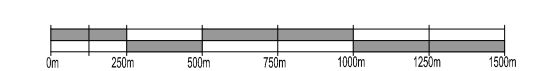


LEGENDA

-  Limite do Concelho (CAOP 2014)
-  Rio Dão / Ribeira de Coja
-  Linhas Água
-  Altimetria
-  Edifício
-  Toponímia (Freguesia / Lugar)
-  Sugestão / Participação da Discussão Pública



REVISÃO DO PLANO DIRETOR MUNICIPAL DE PENALVA DO CASTELO		
DISCUSSÃO PÚBLICA ELEMENTOS QUE ACOMPANHAM O PLANO PLANTA DE SUGESTÕES (Discussão Pública)		1/25 000 07 Janeiro Dezembro 2014 00
Entidade Proprietária - Município, SA / Associação de Desenvolvimento do Dão Entidade Produtora - Município, SA 2021 Cobertura Fotográfica - IMAGER PORTUGAL, Ano 2000, Voo 35500, Escala 1:20.000 - Restituição Fotogramétrica 2001 Série Cartográfica - SON 10K do GP Homologação - Instituto Geográfico Português, Processo n.º 31, de 09 Nov (2010) Sistema de Referência - Coordenadas Hipsódicas Porto Central Datum 73 (HGD73) Referência Altimétrica Datum Cascaes Escala Gráfica		 0 20 40 60 80 100 120 140 160