




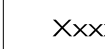



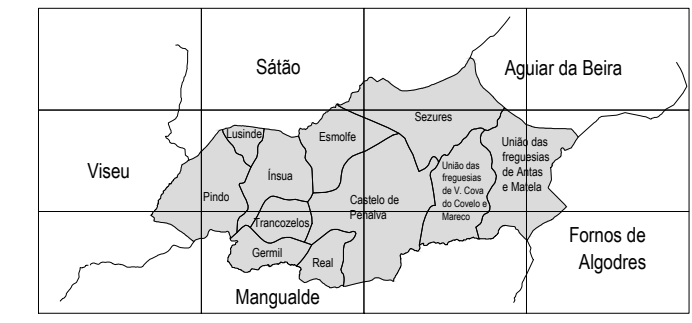
LEGENDA

-  Limite do Concelho (CAOP 2014)
-  Rio Dão / Ribeira de Cõja
-  Linhas Água
-  Altimetria
-  Edifício
-  Toponímia (Proprietário / Lugar)



SONOMETRIA, LDA
 Rua das Azeitonas, nº 21, B
 4705-005 Barcelos
 Telefone: 25 366 40 07
 Fax: 25 366 40 20
 e-mail: sonometria@sonometria.pt
 www: www.sonometria.pt

Descrição	Elaborado	Data
Cliente	Comuna Municipal de Penalva do Castelo	
Projeto	Mapa de Ruído à escala de 1:25.000	
Data		10.07.08
Elaborado		
Revisado		
Validado		
Revisado		
Validado		
Revisado		
Validado		
Revisado		
Validado		



REVISÃO DO PLANO DIRETOR MUNICIPAL DE PENALVA DO CASTELO

ESTUDOS DE CARACTERIZAÇÃO
ELEMENTOS QUE ACOMPANHAM O PLANO

MAPA DE RUÍDO - MAPA DE ESTRADAS E PONTOS

escala	1:25 000	2.º Escopo	
data	Dezembro 2014	0.10.01	
autor		início	00
referência	MR_100-000_Estradas e Pontos	escala gráfica	

Comunidade de referência: ENTIDADE PROPRIETÁRIA: Município, SA / Associação de Desenvolvimento do Dão
 ENTIDADE PRODUTORA: MapInfo, SA, 2001
 COBERTURA FOTOGRAFICA: IMAGER PORTUGAL, Ano 2000, Voo 3500, Escala 1:30.000 - Restituição Fotogramétrica: 2001
 SÉRIE CARTOGRAFICA: SON 10K ou IGP
 NOMOLOGIAÇÃO: Instituto Geográfico Português, Processo nº 31, de 09/Nov/2010
 SISTEMA DE REFERÊNCIA: Coordenadas Hairyrod-Casas Póvo Central Datum 73 (IGD07)
 Referência Horizontal Datum Casado
 EXATIDÃO POSICIONAL E TEMÁTICA - Escala do Plano: 1:25.000 - Escala Altimétrica: 2:0m, Escala Temática: 95% e Precisão Posicional Nominal de Reprodução: 4.64m