




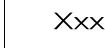





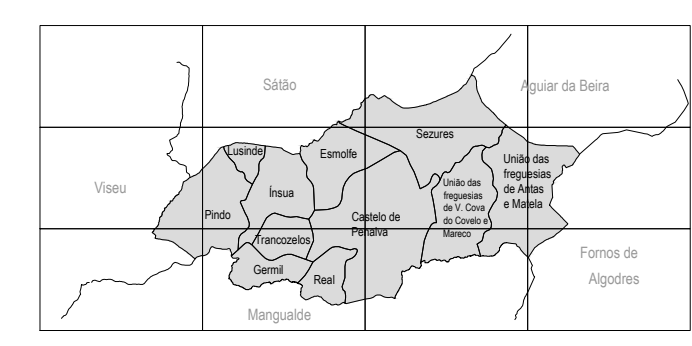
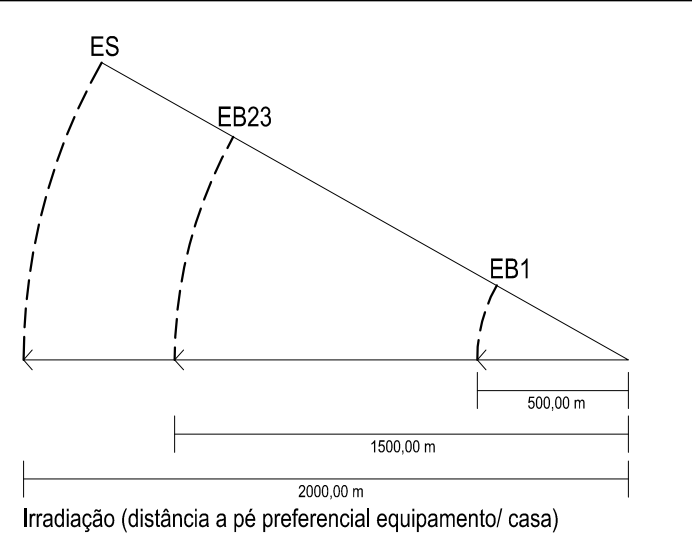


**LEGENDA**

-  Limite do Concelho (CAOP 2014)
-  Rio Dão / Ribeira de Cója
-  Linhas Água
-  Altimetria
-  Edificado
-  Toponímia (Freguesia / Lugar)

**EQUIPAMENTOS DE UTILIZAÇÃO COLETIVA**

-  ENSINO
-  JI Jardim de Infância
-  EB1 Escola Básica do 1º Ciclo
-  EBI Escola Básica Integrada
-  EB23/S Escola Básica dos 2º e 3º Ciclos/Secundária



**REVISÃO DO PLANO DIRETOR MUNICIPAL DE PENALVA DO CASTELO**

ESTUDOS DE CARACTERIZAÇÃO  
ELEMENTOS QUE ACOMPANHAM O PLANO  
CARACTERIZAÇÃO DA ESTRUTURA DE POVOAMENTO  
EQUIPAMENTOS DE UTILIZAÇÃO COLETIVA - FOLHA B



escala 1:25 000  
data Dezembro 2014  
autorizado HR  
revisão 01  
escala gráfica C:\BDD\RD\PE\Equi Coletiva\_B

Cartografia de referência:  
ENTIDADE PROPRIETÁRIA: Município, SA / Associação de Desenvolvimento do Dão  
ENTIDADE PRODUTORA: Município, SA, 2001  
COBERTURA FOTOGRAFICA: IMER PORTUGAL, Ano 2000, Voo 3500, Escala 1:30 000 - Reutilização Fotogramétrica, 2001  
SISTEMA CARTOGRAFICO: SCA 100 de GP  
HOMOLOGAÇÃO: Instituto Geográfico Português, Processo nº 31, de 09 Nov/ 2010  
SISTEMA DE REFERÊNCIA: Coordenada Hiperbol-Gauss Porto Central Datum 73 (HD073)  
Referência Altimétrica Datum Cascaes  
EXATIDÃO POSICIONAL E TEMÁTICA: Exatidão Planimétrica 1.7m; Exatidão Altimétrica 2.0m; Exatidão Temática 95% e Precisão Posicional Nominal de Reprodução: 4.64m

