





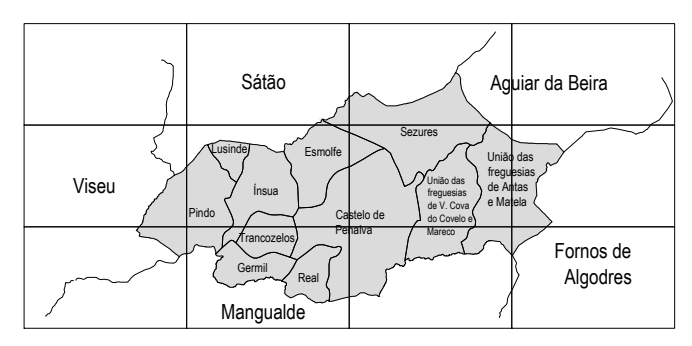



LEGENDA

-  Limite do Concelho (CAOP 2014)
-  Rio Dão / Ribeira de Cója
-  Linhas Água
-  Altimetria
-  Edificado
-  Toponímia (Freguesia / Lugar)



REVISÃO DO PLANO DIRETOR MUNICIPAL DE PENALVA DO CASTELO		
ESTUDOS DE CARACTERIZAÇÃO ELEMENTOS QUE ACOMPANHAM O PLANO		Escala: 1/25 000
PLANTA DA SITUAÇÃO EXISTENTE		Data: Dezembro 2014
<small>Cartografia de referência: ENTIDADE PROPRIETÁRIA: Município, S.A. / Associação de Desenvolvimento do Dão; ENTIDADE PRODUZIDA: Município, S.A. 2011; COBERTURA FOTOGRAFICA: IMAGER PORTUGAL, Ano 2000, Voç 35000, Escala 1:30.000 - Restauração Fotogramétrica 2001; SÍSTEMA CARTOGRAFICO: UTM 18N do GP; HOMOLOGAÇÃO: Instituto Geográfico Português, Processo nº 31, de 06/Nov/2010; SÍSTEMA DE REFERÊNCIA: Coordenadas UTM/Proj. Gauss-Porto Central Datum 73 (H2073); Robustez Altimétrica Datum Cascaes; EXATIDÃO POSICIONAL E TEMÁTICA: Exatidão Planimétrica 1.7m; Exatidão Altimétrica 2.0m; Exatidão Topográfica 80% e Precisão Posicional Normal de Reprodução: 4.64m</small>		<small>Proj. Escrito</small> 0.4.01 <small>Folha 111</small> <small>Desenhado</small> HR <small>Revisado</small> HR <small>Escala gráfica</small> C_0401_010_01_Existente