


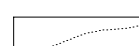

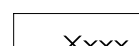




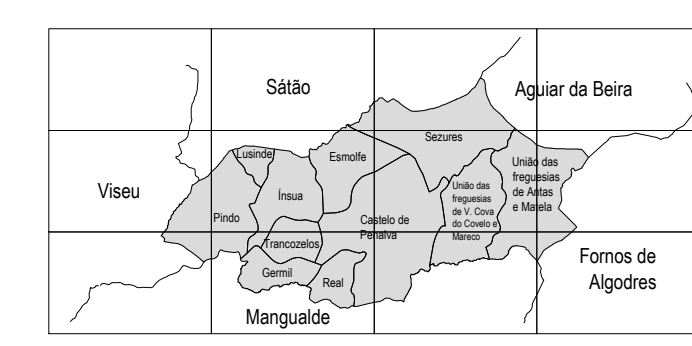


LEGENDA

-  Limite do Concelho (CAOP 2014)
 -  Rio Dão / Ribeira de Cója
 -  Linhas Água
 -  Altimetria
 -  Edificado
 -  Toponímia (Freguesia / Lugar)
- ÁREAS EDIFICADAS**
 -  Perímetros Urbanos
 -  Perímetros Rurais
- PERIGOSIDADE DE INCÊNDIO FLORESTAL**
 -  Alta
 -  Muito Alta



REVISÃO DO PLANO DIRETOR MUNICIPAL DE PENALVA DO CASTELO		
VERSÃO FINAL DO PLANO ELEMENTOS QUE CONSTITUEM O PLANO PLANTA DE CONDIÇÃOANTES PERIGOSIDADE DE INCÊNDIO FLORESTAL		Escala: 1/25 000 Data: Dezembro 2014 Folha: 1/1
Entidade proprietária: Município, SA / Associação de Desenvolvimento do Dão Entidade produtora: Município SA 2001 Cobertura fotográfica: IMAGER PORTUGAL, Ano 2001, Voo 3550, Escala 1:30.000 - Restituição Fotogramétrica 2001 Série cartográfica: SCA 106 do G.P. Homologação: Instituto Geográfico Português, Processo n.º 31, de 09/ Nov / 2010 Sistema de referência: Coordenadas Hyperford Geas Porto Central Datum 73 (NAD73) Referência Altimétrica Datum Cascaes Referência Altimétrica Datum Cascaes		Escala gráfica: 0 200 400 600 800 1000 1200 Exatidão posicional e temática: Exatidão Planimétrica 1.7m, Exatidão Altimétrica 2.0m, Exatidão Temática 85% e Precisão Posicional Nominal de Reprodução: 4.6dm