

PR1 - Rota da Senhora da Ribeira

A Rota da Senhora da Ribeira é um percurso circular, com cerca de 2Km, situado na localidade de Moinhos de Pepim, com início junto à capela da Senhora da Ribeira, um dos principais santuários da freguesia de Pindo e local de grande devoção.

A passagem por esta aldeia rural tipicamente beirão permite ao visitante a vivência de uma povoação repleta de história(s), onde os principais protagonistas são os pomares, os olivais e as vinhas, motivadores da azafama destas gentes.

Das traseiras da capela corta-se à esquerda, passando por um parque de lazer, de onde se alcança uma vista privilegiada sobre o santuário e o vale de confluência dos rios Dão e Côja. Avança-se – por entre campos de cultivo – em direção a uma zona de floresta e desfruta-se da ruralidade da paisagem que envolve a pitoresca aldeia de Moinhos de Pepim.

Ao longo desta área é bem visível a presença do Homem, testemunhada pela atividade agrícola que aqui se desenvolve, fortemente favorecida pela dinâmica proporcionada pelo interface rio/terra. Esta já antiga ação humana permitiu a manutenção de uma diversidade de biótopos nesta zona que, por serem detentores de importantes recursos naturais, continuam a ser explorados pelo Homem e a albergarem uma grande diversidade faunística e florística.

Prossegue-se através da mancha florestal, podendo-se observar grande variedade de avifauna que povoa densamente esta área, identificada pelo canto próprio de cada espécie: gaio-comum, gralha-preta, melro-preto, pisco-de-peito-ruivo ou guarda-rios.

No curso natural e nas margens do rio Côja são visíveis fortes marcas da utilização deste recurso hídrico pelo Homem, exibindo uma característica essencial que contribui para o valor ecológico deste habitat: a presença constante de vegetação ripícola nas suas margens, destacando-se os salgueiros, os amieiros e as silvas com as suas amoras carnudas.

Este tipo de vegetação, típica de zonas húmidas, revela-se muito importante para as mais variadas espécies de aves, anfíbios e artrópodes, oferecendo-lhes abrigo, alimento e condições para nidificar.

Em termos ambientais, estas espécies autóctones promovem os ciclos de reciclagem de nutrientes, proteção de sistemas agrícolas sensíveis e podem até reduzir os riscos de erosão dos solos e ainda beneficiar os regimes hidrológicos, conservando a biodiversidade.

Entre a comunidade piscícola do rio Dão encontram-se espécies migradoras como a enguia, a boga, o bordalo e o pimpão. A relva, a rã-verde ou o sapo realçam a sua presença, emitindo coxares, principalmente na época de reprodução.

O percurso termina em ambiente rural, ameno e relaxante, a que o leito do Dão traz frescura, brilho e vida.

Aceite o convite para visitar esta vetusta aldeia: percorra as suas pitorescas ruas e vielas e partilhe emoções com as nossas gentes!

Mais
informações
em:



Imagem da capa
Capela da Senhora da Ribeira
Rela-comum *Hyla arborea*

Rede de Percursos Culturais

A Rede de Percursos Culturais de Penalva do Castelo – promovida pelo Município de Penalva do Castelo e executada pela ArqueoHoje, Ld.^a – surge na sequência da implementação de um plano integrado, procedente da ação “Conservação e Valorização do Património Rural”. Este projeto é enquadrável no Subprograma 3 do PRODER [Programa de Desenvolvimento Rural] e privilegia a abordagem LEADER+, baseada na gestão pelos parceiros locais GAL [Grupo de Ação Local] /ADD [Associação de Desenvolvimento do Dão], promovendo a qualidade de vida nas zonas rurais e a diversificação das suas atividades económicas. Esta pretensão incorpora valências de projetos anteriores, implementados há vários anos no terreno e que, deste modo, serão dinamizados. É neste contexto que surgem no concelho de Penalva do Castelo quatro Rotas Pedestres e duas Rotas de Estrada que espelham a diversidade cultural e natural deste território.

Percurso junto ao rio Dão



Número de Emergência Nacional - 112
SOS Floresta - 117

Câmara Municipal de Penalva do Castelo (PCT) - 232 640 020

Bombeiros Voluntários de PCT - 232 641 444

GNR de Penalva do Castelo - 232 640 070

Junta de Freguesia de Pindo - 232 641 170

Artesanato - Entrançado de Cordas e Madeira
de Joaquim Gonçalves Gomes - 962 652 358

www.cm-penalvadocastelo.pt

Textos: ArqueoHoje | Fotografia: Câmara Municipal de Penalva do Castelo
Ilustração, Design e Maquetização: Nuno Farinha

Execução Gráfica: Tipografia Rainho & Neves | Tiragem de 2500 exemplares | Junho de 2014

arqueohoje
finding our future. | 2014

Rede de Percursos Pedestres

Rota da Senhora da Ribeira



PR1
PCT


Apoios:



Mapa de Penalva do Castelo
- localização do percurso



- LEGENDA**
- Rede hidrográfica
 - Rede viária
 - Percurso pedestre
 - Ponto de partida / chegada



Percurso da Senhora da Ribeira



Poldras



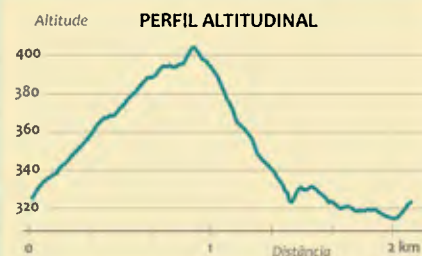
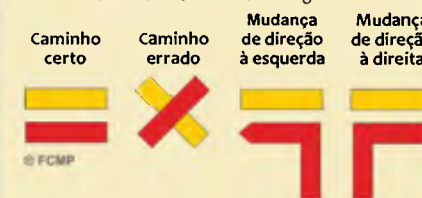
FICHA TÉCNICA

PR 1 Rota da Senhora da Ribeira

Localização:
Freguesia de Pindo
Concelho de Penalva do Castelo
Carta militar: 190 | Tipo de percurso: Circular
Duração: 1h00 | Distância: 2,3 km
Cota máxima / mínima: 405 m / 316 m
Desníveis acumulados: 89 m
Grau de dificuldade: Médio
Ponto de partida e chegada:
Capela da Senhora da Ribeira
Coordenadas: N 40°39'02" | W 07°44'34"

Época aconselhada:
Todo o ano. **Atenção ao calor no verão e ao piso escorregadio no inverno.**

Rota da Senhora da Ribeira é um percurso de Pequena Rota, marcado nos dois sentidos segundo as normas da Federação de Campismo e Montanhismo de Portugal. As marcas com tinta amarela e vermelha são as seguintes:



RECOMENDAÇÕES E CUIDADOS AOS CAMINHANTES

- Evite andar sozinho e siga sempre pelo trilho sinalizado;
- Use roupa e calçado confortável, adequados à estação do ano;
- Mantenha a tranquilidade dos locais;
- Não abandone o lixo, leve-o até ao local de recolha mais próximo;
- Respeite a propriedade privada e não incomode o gado;
- Não danifique a flora e observe a fauna à distância;
- Desfrute da natureza, evitando fazer barulhos;
 - Não faça fogueiras;
- Não colha amostras de plantas ou rochas.

Percurso pedestre registado e homologado pela

