

PENALVA DO CASTELO

MAPA TURÍSTICO DO CONCELHO

TOURIST MAP

ÁREA (Area) : 134.3 km²
 FREGUESIAS (Parishes) : 11
 POPULAÇÃO em 2011 (Population) : 7956

SÁTÃO
 EN 229 / VISEU

AGUIAR DA
 BEIRA



MANGUALDE
 A25 / VISEU

FORNOS DE
 ALGODRES
 A25 / GUARDA

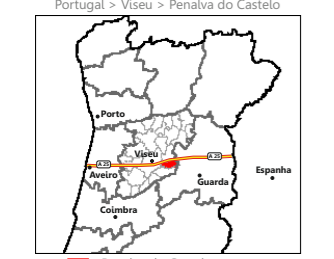
Um olhar sobre o Concelho...

Por entre montes e paisagens singulares e de rara beleza, que ficam na memória de quem por aqui passa, o rio Dão emerge e sulca transversalmente todo o concelho. A história demonstra que a produção de vinho constitui um dos principais sustentáculos da economia do Concelho, produzindo-se vinhos de excelente qualidade, os vinhos do **Dão de Penalva do Castelo**.
 Além do vinho do Dão, o concelho de Penalva do Castelo é dotado de outras dádivas da natureza: a **Maça Bravo de Esmolfe**, com o seu aroma inebriante e inconfundível e o **Queijo Serra da Estrela**, produzido de forma artesanal, conservando todas as características de outora.
 A excelência destes três produtos, conjugada com a beleza da paisagem e os múltiplos vestígios da história, constituem motivos suficientes para uma visita a **Penalva do Castelo**, o **CORAÇÃO DO DÃO**.

Emerging between hills and unforgettable landscapes of rare beauty, the river Dão crosses over the entire region. The history shows that the wine production is crucial to the economy of this region, which led to a production of excellent quality wines, namely the **Dão de Penalva do Castelo**.

Besides the quality of the wine, Penalva do Castelo has other attractions such as the apples **Maça Bravo de Esmolfe**, which has a very special and unforgettable flavour and aroma as well as the best Portuguese cheese, **Queijo Serra da Estrela**, which is produced in a handmade way, maintaining the traditional characteristics. The excellence of these three good products in association with the beauty of the landscape and the several historical traces, are reason enough to visit **Penalva do Castelo**, the **HEART OF DÃO**.

Enquadramento Nacional | Location



Localizado na região Centro Interior, o concelho de Penalva do Castelo pertence ao distrito de Viseu (**sub-região Dão Lafões**).
 Os seus limites administrativos, confinam, a norte, com os concelhos de Aguiar da Beira e Sátão, a nascente, com o concelho de Fornos de Algodres, a poente, com o concelho de Viseu e a sul com o concelho de Mangualde.
 O concelho integra onze freguesias: União das freguesias de Antas e Matela, União das freguesias de Vila Cova do Covelo e Mareco, Castelo de Penalva, Esmolfe, Germil, Insua (Penalva do Castelo), Lusinde, Pindo, Real, Sezures e Trancozelos.

Located in the Central interior region, the municipality of Penalva do Castelo belongs to the district of Viseu (**Dão Lafões sub region**).
 Its administrative boundaries confine with the municipalities of Aguiar da Beira and Sátão, at north, with the municipality of Fornos de Algodres, at East, with the municipality of Viseu, at West and at South with the municipality of Mangualde.
 The municipality of Penalva do Castelo, includes eleven parishes: Union of the parishes of Antas and Matela, Union of the parishes of Vila Cova do Covelo and Mareco, Castelo de Penalva, Esmolfe, Germil, Insua (Penalva do Castelo), Lusinde, Pindo, Real, Sezures and Trancozelos.

Legenda | Map Key

- 1 Igreja da Misericórdia | Church
N 40° 40' 28" W 07° 42' 00"
- 2 Igreja Matriz | Church
- 3 Capela N.º Sr.ª do Ó | Chapel
N 40° 39' 41" W 07° 45' 22"
- 4 Capela N.º Sr.ª da Consolação | Chapel
N 40° 38' 31" W 07° 39' 48"
- 5 Mosteiro do Santo Sepulcro | Monastery
N 40° 39' 40" W 07° 41' 49"
- 6 Casa da Ínsua | Mansion / Charm Hotel
N 40° 40' 35" W 07° 42' 25"
- 7 Loja de Cidadão | Antigo Edifício Paços do Concelho
N 40° 40' 30" W 07° 41' 56"
- 8 Fonte dos Namorados | Valentine fountain
N 40° 40' 41" W 07° 42' 06"
- 9 Pelourinho | Pillory
N 40° 40' 30" W 07° 41' 56"
- 10 Moinho Tradicional | Watermill
- 11 Barragem (Sr.ª Lurdes) | Dam
N 40° 41' 06" W 07° 42' 33"
- 12 Açude dos Cantos | Weir
N 40° 40' 15" W 07° 38' 30"
- 13 Antiga Central hidroelétrica
N 40° 40' 36" W 07° 43' 11"

- 14 Sepulturas Antropomórficas
N 40° 41' 04" W 07° 40' 43"
- 15 Anta do Penedo do Com
N 40° 41' 38" W 07° 40' 12"
- 16 Castro da Paramuna
N 40° 40' 53" W 07° 39' 48"
- 17 Penedo dos Mouros
N 40° 39' 46" W 07° 39' 01"
- 18 Via Romana | Roman path
N 40° 42' 02" W 07° 34' 49"
- 19 Ponte do Castelo | Bridge
N 40° 39' 55" W 07° 39' 04"
- 20 Ponte Medieval | Medieval Bridge
N 40° 39' 29" W 07° 42' 15"
- 21 Parque de Lazer | Picnic Area / Leisure Park
- 22 Parque Sr.ª Lurdes | Sr.ª Lurdes Park
(Círculo de Manutenção)
N 40° 41' 13" W 07° 42' 24"
- 23 Moinho de Vento | Windmill
N 40° 40' 29" W 07° 34' 07"
- 24 Forno Comunitário
N 40° 40' 08" W 07° 42' 11"

- 25 Núcleo Museológico da Casa da Ínsua
N 40° 41' 04" W 07° 42' 25"
- 26 Núcleo Museológico da Misericórdia
N 40° 40' 28" W 07° 42' 00"
- 27 Núcleo Museológico do Forno de Sangemil
N 40° 40' 08" W 07° 42' 11"
- 28 Espigueiro | Granary
N 40° 39' 15" W 07° 42' 37"
- 29 Lages de Sangemil
N 40° 40' 01" W 07° 42' 37"
- 30 Marco Militário
N 40° 39' 28" W 07° 41' 09"
- Marco Geodésico | Geodesic Mark
- Adegas | Wineries | Bodegas
- 31 Adegas Cooperativas de Penalva do Castelo
tel: 232 642 264
N 40° 40' 10" W 07° 42' 31"
- 32 Casa da Ínsua
tel: 232 640 110
N 40° 40' 35" W 07° 42' 25"
- 33 Adegas da Corga
tel: 967 507 201
N 40° 39' 52" W 07° 45' 34"
- 34 Tavfer
Sociedade Agrícola Castro Pena Alta
tel: 232 642 428
N 40° 39' 31" W 07° 43' 17"
- 35 Quinta da Vegia, Sociedade Agrícola, Lda
tel: 226 095 877
N 40° 41' 40" W 07° 41' 17"

- 36 Adegas de Tavares
tel: 914 236 501 / 918 898 168
N 40° 41' 24" W 07° 37' 15"
- 37 Quinta da Rebôeta
tel: 232 641 332 / 966 215 593
N 40° 39' 48" W 07° 44' 57"
- 38 Quinta do Picôto
tel: 232 646 114
N 40° 42' 20" W 07° 37' 39"
- Artesanato | Handicraft | Artesania
- 39 Utensílios em Madeira e Ferro | Wood and Iron Tools
Ramiro da Silva Carvalho tel: 965 137 845
N 40° 39' 14" W 07° 41' 11"
- 40 Entrançado de Cordas e Madeira
Braided rope and wood
Joaquim Gomes tel: 962 652 358
N 40° 39' 14" W 07° 45' 04"
- 41 Escultor de Granitos | Monumental Artistic
Isidro Batista tel: 232 641 127 / 960 169 922
N 40° 40' 37" W 07° 40' 33"
- 42 Estalinhos de Carnaval | Carnival Snaps
Emílio Lopes tel: 232 646 214
N 40° 40' 27" W 07° 38' 13"
- 43 Cestaria | Basketry
Albertino Figueiredo tel: 927 249 967
N 40° 40' 72" W 07° 42' 1423"
- 44 Rendas e Bordados | Lace and Embroidery
Maria Ilda Pires tel: 969 806 965
N 40° 40' 3043" W 07° 41' 104"
- 45 Magia de Pano | Cloth Doll Making
Graça Gonçalves tel: 927 574 823
N 40° 40' 3033" W 07° 41' 5766"

- Alojamento | Accommodation | Alojamiento
- 46 Hotel Parador Casa da Ínsua
tel: 232 640 110
N 40° 40' 35" W 07° 42' 25"
- 47 Hotel Portas do Dão***
tel: 232 643 085 / 919 353 359
N 40° 40' 38" W 07° 41' 47"
- 48 Eiras do Dão | tel: 960 411 209
N 40° 40' 040" W 07° 42' 37"
- 49 Casa do Retiro (Agro-Turismo)
Rota de Santiago
tel: 232 646 249 / 936 505 900
N 40° 40' 5003" W 07° 42' 1971"
- 50 Retiro de Lisei | tel: 962 307 148
N 40° 38' 29" W 07° 39' 15"
- 51 Casa de Campo São Bernardo
tel: 931 156 639
N 40° 40' 45" W 07° 41' 35"
- 52 Quinta Vale da Aldeia | tel: 912 238 904
N 40° 41' 41" W 07° 42' 37"
- 53 Madrinha CountryHouse, Unipessoal Lda
tel: 966 369 606 (+351) 912 898 691
N 40° 39' 421" W 07° 34' 4"
- 54 Cantinho das Barrocas | tel: 967 665 742
N 40° 42' 59" W 07° 37' 58"
- 55 Casa da Clarinha | tel: 912 759 798
N 40° 42' 59" W 07° 37' 58"
- 56 Paraiso | tel: 928 151 831
N 40° 39' 38" W 07° 38' 56"
- 57 Quinta do Pontão | tel: 0041791757992
N 40° 41' 18" W 07° 42' 22"
- Queijarias Licenciadas | Licenced Dairies | Queserias
- 58 Queijaria da Casa da Ínsua
Queijo Certificado Serra da Estrela
Insua tel: 232 640 110
N 40° 40' 34" W 07° 42' 25"
- 59 Queijaria de Germil
Queijo Certificado Serra da Estrela - Carlos Lopes
Germil tel: 232 611 078 / 963 511 237
N 40° 38' 24" W 07° 43' 51"
- 60 Isabel Clara Coelho Abrantes Garcia
Matela tel: 967 509 127
N 40° 41' 12" W 07° 32' 32"
- 61 M.ª Dolores Fonseca Pinto da Silva
Qta da Cerca - Matela tel: 232 599 173
N 40° 41' 33" W 07° 32' 32"
- 62 M.ª Adelaide Abrantes Ferreira
Matela tel: 917 094 646
N 40° 41' 13" W 07° 33' 28"

- Percursos Pedestres
Pedestrian tracks | Rutas de Senderismo
- PR1 Rota da Sr.ª da Ribeira (6.77km)
Alternativo (0.52km)
N 40° 39' 02" W 07° 44' 34"
- PR2 Caminho dos Galegos (7km)
Rota de Santiago
N 40° 38' 57" W 07° 37' 02"
- PR3 Rota Cenários do Passado (8km)
N 40° 40' 48" W 07° 41' 02"
- PR4 Rota dos Ambientes Rurais (12km)
N 40° 39' 44" W 07° 38' 59"
- PR5 Trilho do Ryal (7.9km)
Alternativo (1.8km)
N 40° 38' 33" W 07° 40' 20"
- PR6 Rota dos Moinhos (7.41km)
Alternativo (3.76km)
N 40° 39' 60" W 07° 36' 18"
- PR7 Trilho de Castendo (12km)
N 40° 40' 30" W 07° 41' 56"
- Rotas de Estrada | Road route | Rutas por carretera
- Lugares da Memória - Circuito 1 (Percorso Principal)
Início do percurso junto à Igreja da Misericórdia (aprox. 43km)
N 40° 40' 28" W 07° 42' 00"
- Lugares da Memória - Circuito 1 (Percorso Alternativo)
- Lugares da Memória - Circuito 2
Início do percurso junto à Igreja da Misericórdia (aprox. 34km)
N 40° 40' 28" W 07° 42' 00"

Para mais informações contactar:
 For further information... | Mas informaciones

Câmara Municipal de Penalva do Castelo
 Avenida Castendo n.º 1
 3550-185 Penalva do Castelo

Tel: 232 640 020*
 *Chamada para a rede fixa nacional
 Email: geral@cm-penalvadocastelo.pt
 www.cm-penalvadocastelo.pt
 facebook.com/penalvadocastelomunicipio

Versão atualizada: abril 2024

Penalva do Castelo

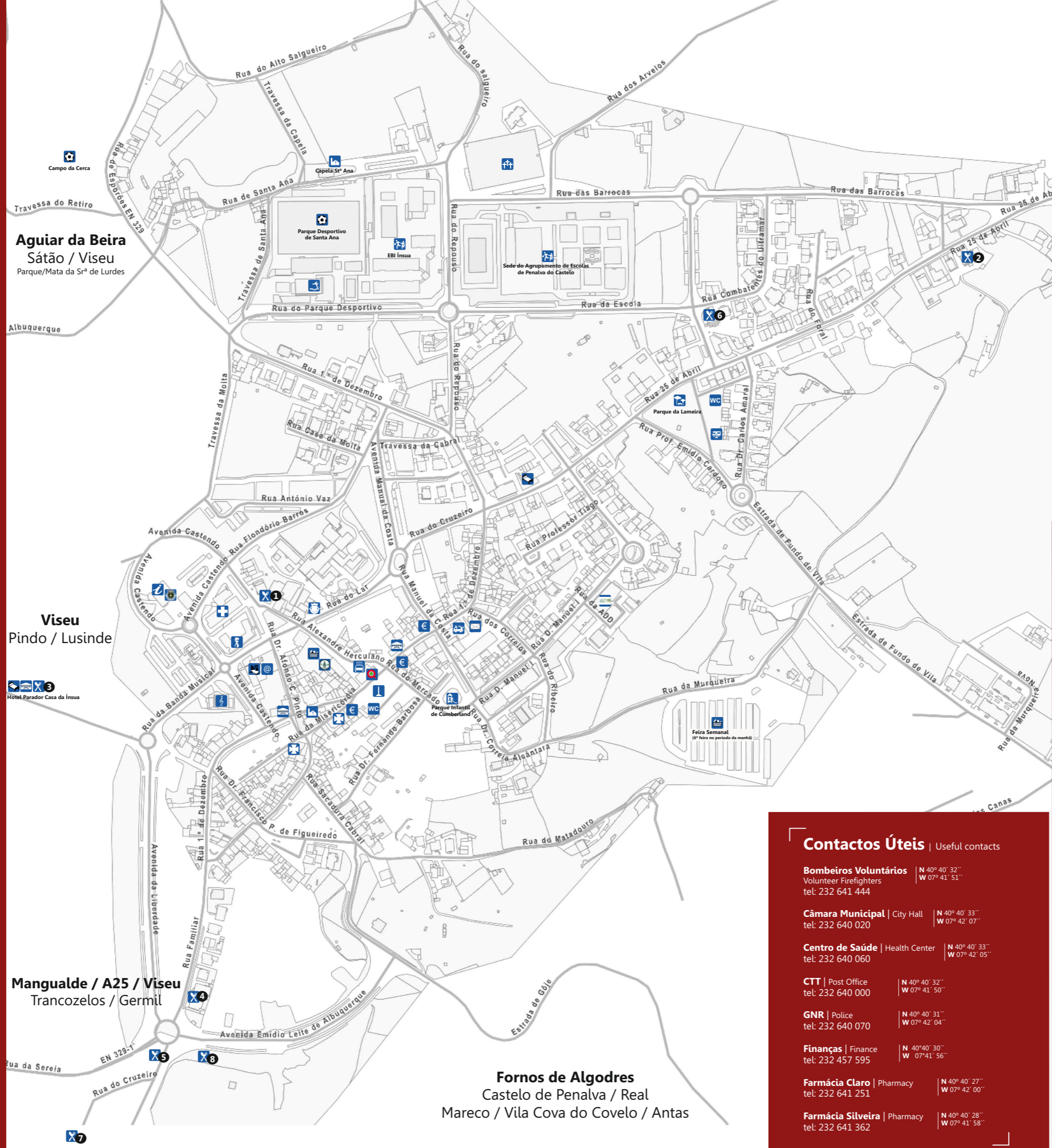
Mapa da Vila | Map of the village

-  Igreja da Misericórdia (Church)
 -  Núcleo Museológico da Misericórdia (Museum)
 -  Pelourinho (Pillory)
 -  Solar (Manor House)

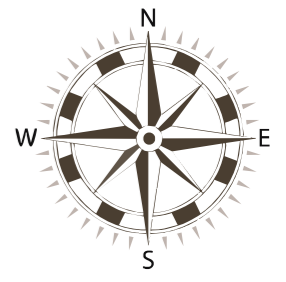
Património
Heritage
-  Associação Desenvolvimento Dão
 -  Banco (Bank)
 -  Banda Musical (Musical Band)
 -  Biblioteca Municipal (Municipal Library)
 -  Bombeiros (Fire Department)
 -  Câmara Municipal (City Hall)
 -  Cemitério (Cemetery)
 -  Centro de Saúde (Health Center)
 -  CTT (Post Office)
 -  Dão Flora
 -  Escola (School)
 -  Espaço Internet (Internet)
 -  Farmácia (Pharmacy)
 -  GNR (Police)
 -  Junta de Freguesia (Parish Council)
 -  Mercado Municipal (Municipal Market)
 -  Parque Desportivo Sta Ana (Sports Park)
 -  Piscina Municipal (Swimming Pool)
 -  Loja de Cidadão (Citizen's Bureau)
 -  Táxis/Autocarros (Taxi / Bus)
 -  WC

Equipamentos e Serviços
Equipments and Services
-  Hotel
 -  Restaurante (Restaurant)
 -  Turismo (Tourist Information)
 -  Autocarvanas (Caravan Service Park)

Equip. Turísticos
Tourist equipment



Aguiar da Beira
Esmolfe / Sezures / Matela



Restauração | Restaurants | Restaurantes

- 1 Casa de Petiscos "RECORDO"**
Rua Alexandre Herculano, 20, R/C Dto
3550-137 PENALVA DO CASTELO
Telf. 232 403 441 / Tlm. 938 630 808

N 40° 40' 32"
W 07° 42' 02"
- 2 Pizzaria "Ó SOLE MIO"** (apenas serviço de Takeaway)
Barrocas
3550-122 PENALVA DO CASTELO
Telf. 232 642 637

N 40° 40' 48"
W 07° 41' 23"
- Pizzaria - Restaurante "CONQUISTA TALENTOSA"**
Rua Principal n.º 14 Casal Diz
Telf. 232 643 270

N 40° 39' 42"
W 07° 44' 43"
- 3 Parador CASA DA ÍNSUA**
3550-126 PENALVA DO CASTELO
Telf. 232 640 110

N 40° 40' 35"
W 07° 42' 23"
- 4 Restaurante "FAMILIAR"**
Rua 1º de Dezembro
3550-135 PENALVA DO CASTELO
Telf. 232 641 265

N 40° 40' 17"
W 07° 42' 05"
- 5 Restaurante "O TEMPLO"**
Rua Principal n.º 1
3550-166 SANGEMIL PCT
Telf. 232 642 697

N 40° 40' 14"
W 07° 42' 08"
- Restaurante/Bar "PARQUE DE SANTIAGO"**
3550-200 MARECO
Telf. 232 657 067

N 40° 38' 57"
W 07° 37' 02"
- 6 Restaurante "PIZZARIA DA LAMEIRA"**
Rua Combatentes do Ultramar
3550-113 PENALVA DO CASTELO
Telf. 232 642 139

N 40° 40' 45"
W 07° 41' 38"
- 7 Restaurante "TELHEIRO DE CASTENDO"**
Rua Pinheiro do Soito, n.º 1
3550-166 SANGEMIL PCT
Tlm. 966 436 355

N 40° 40' 10"
W 07° 42' 11"
- 8 Restaurante FLEUR DE SEL**
Av. Emídio Leite de Albuquerque, Lote 2
3550-117 PENALVA DO CASTELO
Tlm. 232 646 092

N 40° 40' 14"
W 07° 42' 06"
- Snack-Bar "MARINHEIRO"** (apenas serviço de Takeaway)
Marinha
3550-332 TRANCOZELOS PCT
Telf. 232 641 588 / 965 478 685

N 40° 39' 08"
W 07° 43' 06"

Contactos Úteis | Useful contacts

- Bombeiros Voluntários** | Volunteer Firefighters
tel: 232 641 444

N 40° 40' 32"
W 07° 41' 51"
- Câmara Municipal** | City Hall
tel: 232 640 020

N 40° 40' 33"
W 07° 42' 07"
- Centro de Saúde** | Health Center
tel: 232 640 060

N 40° 40' 33"
W 07° 42' 05"
- CTT** | Post Office
tel: 232 640 000

N 40° 40' 32"
W 07° 41' 50"
- GNR** | Police
tel: 232 640 070

N 40° 40' 31"
W 07° 42' 04"
- Finanças** | Finance
tel: 232 457 595

N 40° 40' 30"
W 07° 41' 56"
- Farmácia Claro** | Pharmacy
tel: 232 641 251

N 40° 40' 27"
W 07° 42' 00"
- Farmácia Silveira** | Pharmacy
tel: 232 641 362

N 40° 40' 28"
W 07° 41' 58"

Fornos de Algodres
Castelo de Penalva / Real
Mareco / Vila Cova do Covelo / Antas